ÍNDICE DE CARREGAMENTO MUNICIPAL · ÁGUEDA

# Águeda tem **2 481 kW** de potencial por desbloquear.

Águeda tem 45 % menos potência pública de carregamento por habitante do que a referência do grupo. Um só operador (DTE) tem mais de metade dos pontos, e 20 kWh em AC custam 13 % acima da mediana nacional.

| PONTOS PÚBLICOS | POTÊNCIA PÚBLICA | KW POR MIL HAB. | OPERADORES | FORA DE SERVIÇO | 20 KWH EM AC (OPC) |
|---|---|---|---|---|---|
| 74 | 3 064 kW | 66,4 | 8 | 2 | 5,81 € |
| 1,60 por mil hab. | 64 % dos pontos em AC | referência do grupo: 120,2 | maior: DTE, 55 % | 2,7 % · nacional 5,2 % | nacional 5,16 € · +13 % |

## 01 — COMPARAÇÃO COM MUNICÍPIOS DE DIMENSÃO SEMELHANTE

Grupo: 30 a 80 mil habitantes, predominantemente urbanos · população 46 119

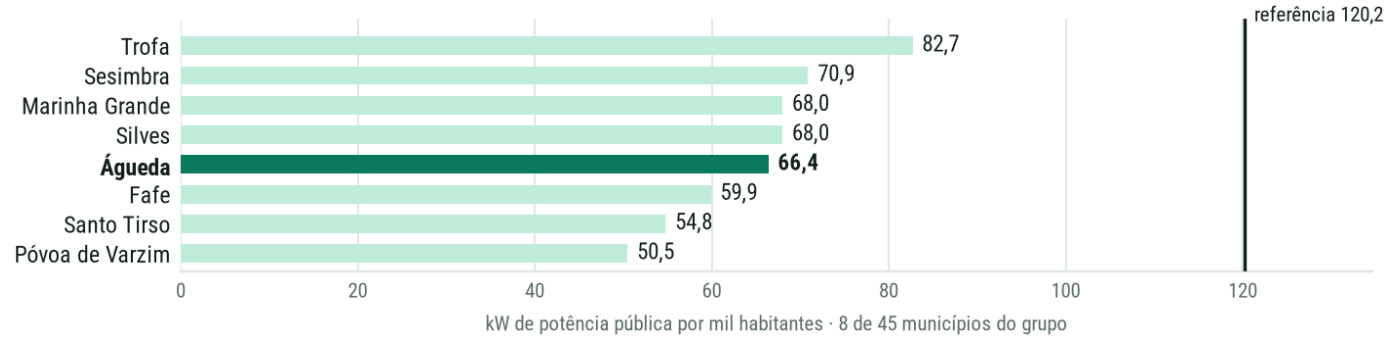


## 02 — ONDE ESTÁ A REDE

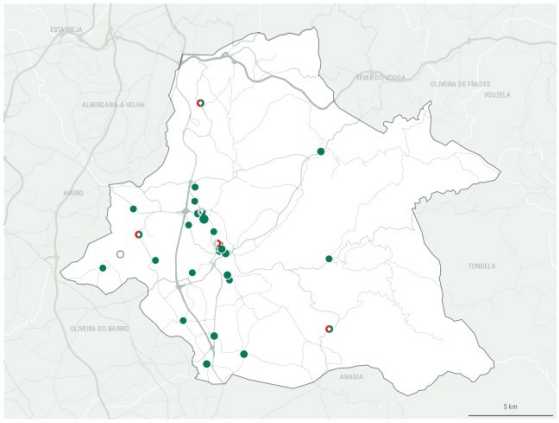

● disponível ● a carregar ● avariado ● desconhecido

**Procura declarada:** [N.º] munícipes pediram carregamento perto de casa.

## 03 — DISPONIBILIDADE



71 disponíveis · 1 a carregar · 2 fora de serviço · 0 desconhecido

Leitura: leitura pontual (o índice publicado usa a média do mês)

## 04 — OPERADORES E PREÇO

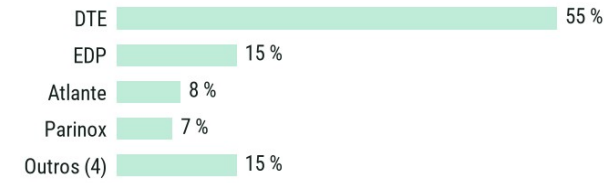


20 kWh em AC custam aqui 13 % acima da mediana nacional (só tarifa do operador do posto).

## 05 — REDE ELÉTRICA E ILUMINAÇÃO PÚBLICA

| LIGAÇÕES PARA MOBILIDADE ELÉTRICA | LIGAÇÕES DE ILUMINAÇÃO PÚBLICA | POSTOS DE TRANSFORMAÇÃO | INVENTÁRIO DE ILUMINAÇÃO PÚBLICA |
|---|---|---|---|
| 8 | 14 | 392 | Público |
| últimos 12 meses | pedidos concluídos, 12 meses | rede de distribuição | público em dados abertos? |

Mais operadores na rede pública tendem a trazer mais escolha de preço para quem carrega na rua.

**Oportunidade:** Chegar à referência do grupo equivale a cerca de 200 pontos de 11 kW, por exemplo em postes de iluminação existentes.

### NOTA DO MUNICÍPIO

Esta ficha foi enviada ao Município de Águeda a [data], antes da publicação. O município pode corrigir dados e acrescentar contexto; a nota é publicada ao lado dos números, sem edição.

Fontes: PAN/IMT (dados AFIR, livre acesso); Mobi.E — tarifas dos operadores de pontos de carregamento (mobie.pt), consultado a 2026-10-20; E-REDES — Portal de Dados Abertos (CC BY 4.0); INE; informação geográfica cedida pela Direção-Geral do Território (CAOP 2025); estradas: © contribuidores do OpenStreetMap (ODbL). Metodologia v1.0 · ficha v1.0 · Smartlamppost