ÍNDICE DE CARREGAMENTO MUNICIPAL · BARREIRO

Barreiro está **na referência** do grupo.

Barreiro tem a potência pública de carregamento por habitante igual à referência do grupo. A rede é maioritariamente em AC (83 %) e 20 kWh custam 8 % abaixo da mediana nacional, mas um só operador tem mais de metade dos pontos.

PONTOS PÚBLICOS	POTÊNCIA PÚBLICA	KW POR MIL HAB.	OPERADORES	FORA DE SERVIÇO	20 KWH EM AC (OPC)
266	9 419 kW	120,2	15	12	4,76 €
3,40 por mil hab.	83 % dos pontos em AC	referência do grupo: 120,2	maior: WOWPLUG, 68 %	4,5 % · nacional 5,2 %	nacional 5,16 € · -8 %

01 — COMPARAÇÃO COM MUNICÍPIOS DE DIMENSÃO SEMELHANTE

Grupo: 30 a 80 mil habitantes, predominantemente urbanos · população 78 345

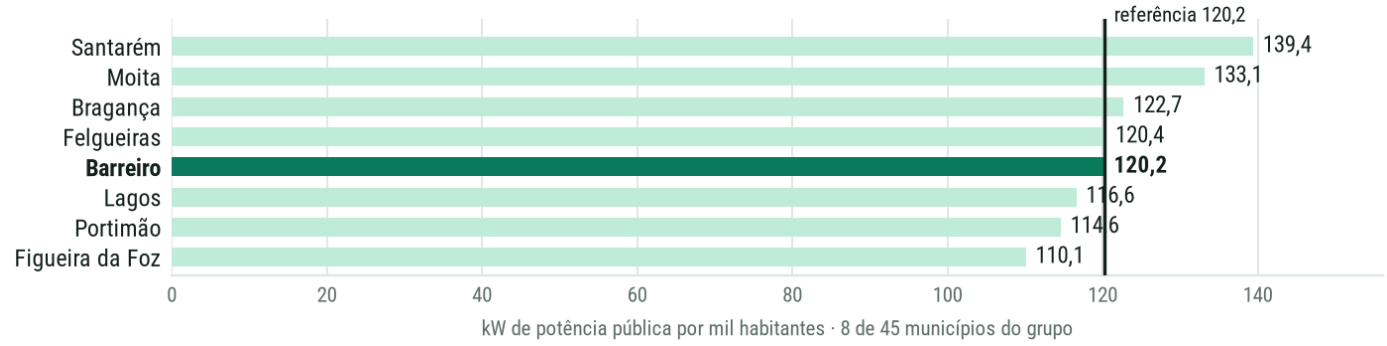

kW de potência pública por mil habitantes · 8 de 45 municípios do grupo

02 — ONDE ESTÁ A REDE

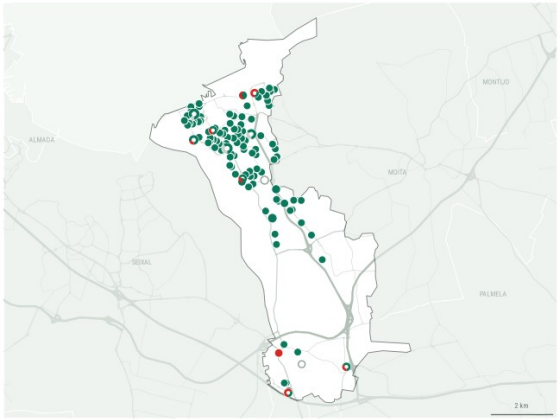

● disponível ● a carregar ● avariado ● desconhecido

Procura declarada: [N.º] munícipes pediram carregamento perto de casa.

03 — DISPONIBILIDADE



192 disponíveis · 46 a carregar · 12 fora de serviço · 16 desconhecido

Leitura: leitura pontual (o índice publicado usa a média do mês)

04 — OPERADORES E PREÇO

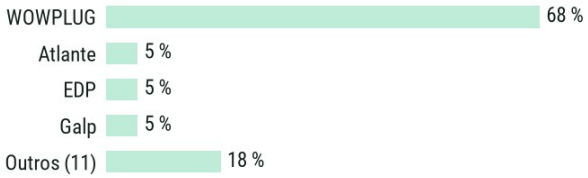

20 kWh em AC custam aqui 8 % abaixo da mediana nacional (só tarifa do operador do posto).

05 — REDE ELÉTRICA E ILUMINAÇÃO PÚBLICA

LIGAÇÕES PARA MOBILIDADE ELÉTRICA	LIGAÇÕES DE ILUMINAÇÃO PÚBLICA	POSTOS DE TRANSFORMAÇÃO	INVENTÁRIO DE ILUMINAÇÃO PÚBLICA
3	2	220	Público
últimos 12 meses	pedidos concluídos, 12 meses	rede de distribuição	público em dados abertos?

Mais operadores na rede pública tendem a trazer mais escolha de preço para quem carrega na rua.

Oportunidade: Diversificar os operadores: WOWPLUG tem 68 % dos pontos públicos do concelho.

NOTA DO MUNICÍPIO

Esta ficha foi enviada ao Município de Barreiro a [data], antes da publicação. O município pode corrigir dados e acrescentar contexto; a nota é publicada ao lado dos números, sem edição.

Fontes: PAN/IMT (dados AFIR, livre acesso); Mobi.E — tarifas dos operadores de pontos de carregamento (mobie.pt), consultado a 2026-10-20; E-REDES — Portal de Dados Abertos (CC BY 4.0); INE; informação geográfica cedida pela Direção-Geral do Território (CAOP 2025); estradas: © contribuidores do OpenStreetMap (ODbL). Metodologia v1.0 · ficha v1.0 · Smartlamppost