ÍNDICE DE CARREGAMENTO MUNICIPAL · CANTANHEDE

# Cantanhede está **224 % acima** da referência do grupo.

Cantanhede tem a rede de carregamento mais desenvolvida do grupo: está 224 % acima da referência em potência pública por habitante e é o 3.º de 33 municípios. A rede tem ainda a menor percentagem de pontos fora de serviço do grupo (0,0 %). O preço de 20 kWh em AC está 9 % acima da mediana nacional.

| PONTOS PÚBLICOS | POTÊNCIA PÚBLICA | KW POR MIL HAB. | OPERADORES | FORA DE SERVIÇO | 20 KWH EM AC (OPC) |
|---|---|---|---|---|---|
| 68 | 7 478 kW | 218,6 | 8 | 0 | 5,61 € |
| 1,99 por mil hab. | 34 % dos pontos em AC | referência do grupo: 67,5 | maior: EDP, 49 % | 0,0 % · nacional 5,2 % | nacional 5,16 € · +9 % |

## 01 — COMPARAÇÃO COM MUNICÍPIOS DE DIMENSÃO SEMELHANTE

Grupo: 10 a 80 mil habitantes, predominantemente rurais · população 34 212

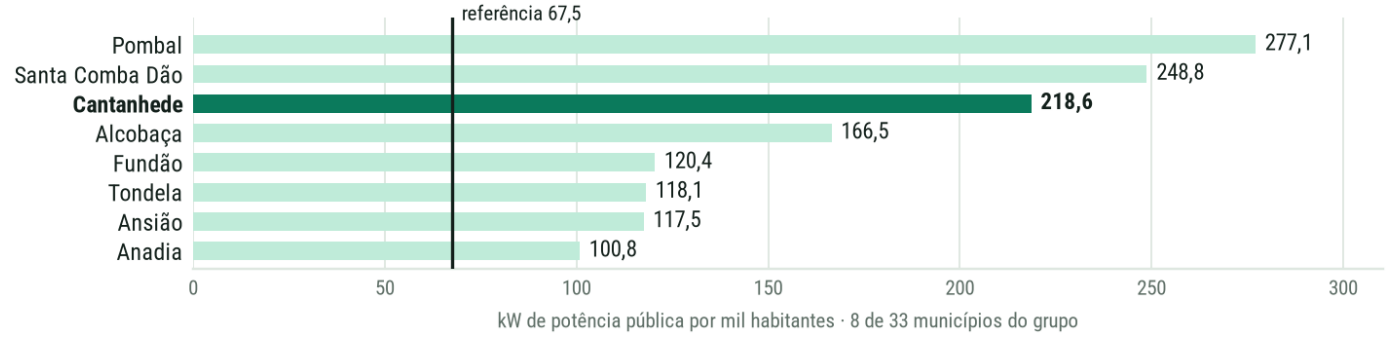


## 02 — ONDE ESTÁ A REDE

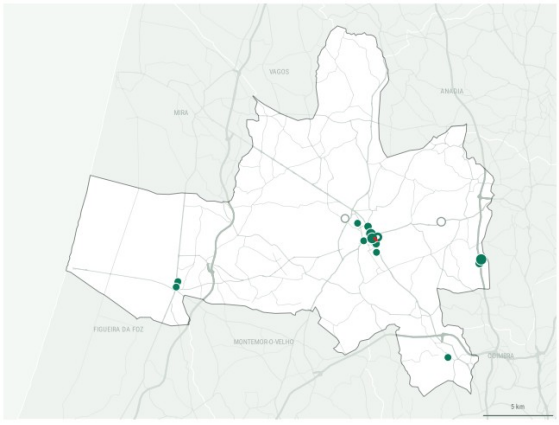

● disponível ● a carregar ● avariado ● desconhecido

**Procura declarada:** [N.º] munícipes pediram carregamento perto de casa.

## 03 — DISPONIBILIDADE



61 disponíveis · 1 a carregar · 0 fora de serviço · 6 desconhecido

Leitura: leitura pontual (o índice publicado usa a média do mês)

## 04 — OPERADORES E PREÇO

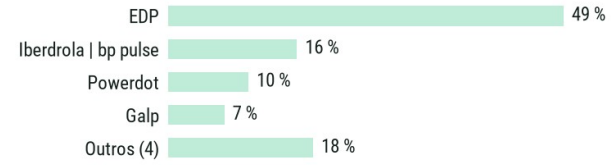


20 kWh em AC custam aqui 9 % acima da mediana nacional (só tarifa do operador do posto).

## 05 — REDE ELÉTRICA E ILUMINAÇÃO PÚBLICA

| LIGAÇÕES PARA MOBILIDADE ELÉTRICA | LIGAÇÕES DE ILUMINAÇÃO PÚBLICA | POSTOS DE TRANSFORMAÇÃO | INVENTÁRIO DE ILUMINAÇÃO PÚBLICA |
|---|---|---|---|
| 3 | 27 | 282 | Público |
| últimos 12 meses | pedidos concluídos, 12 meses | rede de distribuição | público em dados abertos? |

Entre fevereiro de 2025 e janeiro de 2026, a E-REDES concluiu 27 ligações de iluminação pública no concelho.

**Oportunidade:** Aproximar o preço da mediana nacional: 20 kWh em AC custam aqui 5,61 €, 9 % acima.

### NOTA DO MUNICÍPIO

Esta ficha foi enviada ao Município de Cantanhede a [data], antes da publicação. O município pode corrigir dados e acrescentar contexto; a nota é publicada ao lado dos números, sem edição.

Fontes: PAN/IMT (dados AFIR, livre acesso); Mobi.E — tarifas dos operadores de pontos de carregamento (mobie.pt), consultado a 2026-10-20; E-REDES — Portal de Dados Abertos (CC BY 4.0); INE; informação geográfica cedida pela Direção-Geral do Território (CAOP 2025); estradas: © contribuidores do OpenStreetMap (ODbL). Metodologia v1.0 · ficha v1.0 · Smartlamppost