ÍNDICE DE CARREGAMENTO MUNICIPAL · FIGUEIRA DA FOZ

# Figueira da Foz tem **597 kW** de potencial por desbloquear.

Figueira da Foz tem 8 % menos potência pública por habitante que a referência do grupo. A rede de carregamento tem 14 operadores, com o maior a ter uma quota de 36 % dos pontos. O custo de 20 kWh em AC está 8 % abaixo da mediana nacional.

| PONTOS PÚBLICOS | POTÊNCIA PÚBLICA | KW POR MIL HAB. | OPERADORES | FORA DE SERVIÇO | 20 KWH EM AC (OPC) |
|---|---|---|---|---|---|
| 115 | 6 491 kW | 110,1 | 14 | 6 | 4,76 € |
| 1,95 por mil hab. | 57 % dos pontos em AC | referência do grupo: 120,2 | maior: WOWPLUG, 36 % | 5,2 % · nacional 5,2 % | nacional 5,16 € · -8 % |

## 01 — COMPARAÇÃO COM MUNICÍPIOS DE DIMENSÃO SEMELHANTE

Grupo: 30 a 80 mil habitantes, predominantemente urbanos · população 58 951

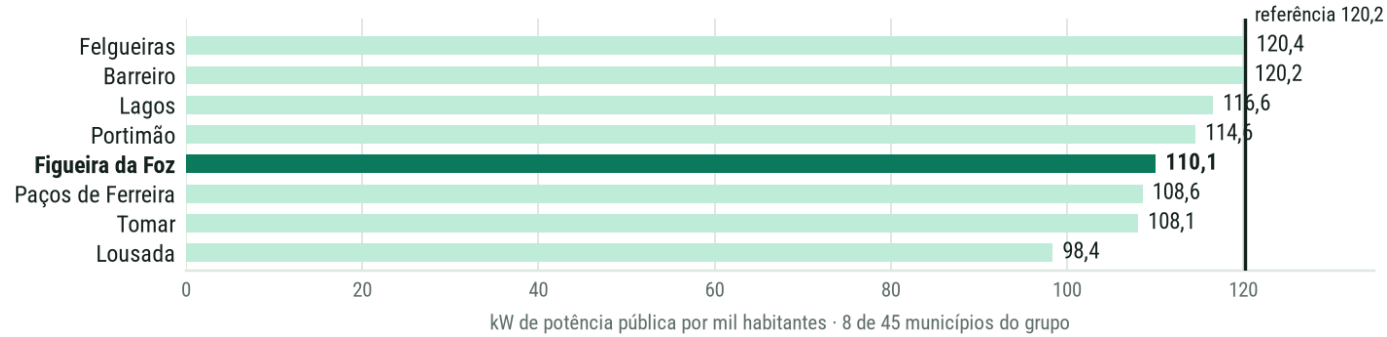


## 02 — ONDE ESTÁ A REDE

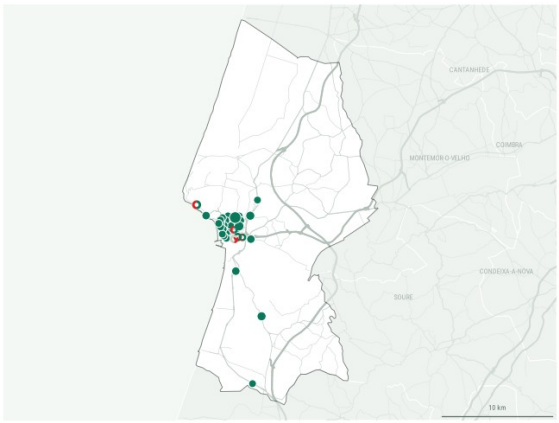

● disponível ● a carregar ● avariado ● desconhecido

**Procura declarada:** [N.º] munícipes pediram carregamento perto de casa.

## 03 — DISPONIBILIDADE



92 disponíveis · 6 a carregar · 6 fora de serviço · 9 desconhecido

Leitura: leitura pontual (o índice publicado usa a média do mês)

## 04 — OPERADORES E PREÇO

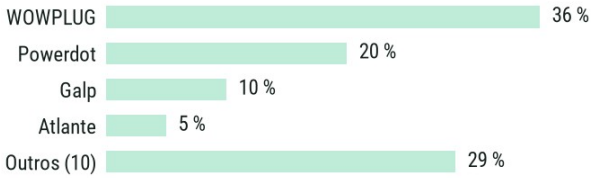


20 kWh em AC custam aqui 8 % abaixo da mediana nacional (só tarifa do operador do posto).

## 05 — REDE ELÉTRICA E ILUMINAÇÃO PÚBLICA

| LIGAÇÕES PARA MOBILIDADE ELÉTRICA | LIGAÇÕES DE ILUMINAÇÃO PÚBLICA | POSTOS DE TRANSFORMAÇÃO | INVENTÁRIO DE ILUMINAÇÃO PÚBLICA |
|---|---|---|---|
| 3 | 29 | 401 | Público |
| últimos 12 meses | pedidos concluídos, 12 meses | rede de distribuição | público em dados abertos? |

Entre fevereiro de 2025 e janeiro de 2026, a E-REDES concluiu 29 ligações de iluminação pública no concelho.

**Oportunidade:** Chegar à referência do grupo equivale a cerca de 50 pontos de 11 kW, por exemplo em postes de iluminação existentes.

### NOTA DO MUNICÍPIO

Esta ficha foi enviada ao Município de Figueira da Foz a [data], antes da publicação. O município pode corrigir dados e acrescentar contexto; a nota é publicada ao lado dos números, sem edição.

Fontes: PAN/IMT (dados AFIR, livre acesso); Mobi.E — tarifas dos operadores de pontos de carregamento (mobie.pt), consultado a 2026-10-20; E-REDES — Portal de Dados Abertos (CC BY 4.0); INE; informação geográfica cedida pela Direção-Geral do Território (CAOP 2025); estradas: © contribuidores do OpenStreetMap (ODbL). Metodologia v1.0 · ficha v1.0 · Smartlamppost