ÍNDICE DE CARREGAMENTO MUNICIPAL · LAGOA

Lagoa está **134 % acima** da referência do grupo.

Lagoa tem 134 % mais potência pública de carregamento por habitante do que a referência do grupo, o 3.º de 16 municípios do grupo. A rede tem 12 operadores e o maior, EDP, tem 30 % dos pontos. Carregar 20 kWh em AC custa 13 % acima da mediana nacional; 4,5 % dos pontos estavam fora de serviço, para uma média nacional de 5,2 %.

PONTOS PÚBLICOS	POTÊNCIA PÚBLICA	KW POR MIL HAB.	OPERADORES	FORA DE SERVIÇO	20 KWH EM AC (OPC)
66	3 311 kW	139,6	12	3	5,83 €
2,78 por mil hab.	59 % dos pontos em AC	referência do grupo: 59,6	maior: EDP, 30 %	4,5 % · nacional 5,2 %	nacional 5,16 € · +13 %

01 — COMPARAÇÃO COM MUNICÍPIOS DE DIMENSÃO SEMELHANTE

Grupo: 10 a 200 mil habitantes, mediamente urbanos · população 23 725

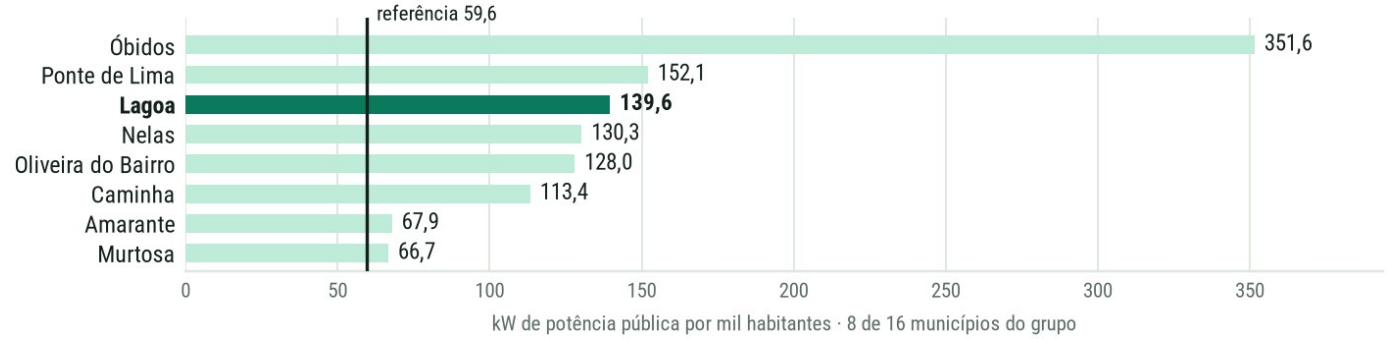

02 — ONDE ESTÁ A REDE

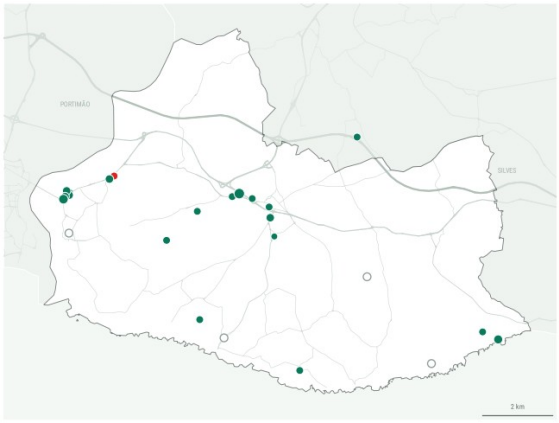

● disponível ● a carregar ● avariado ● desconhecido

Procura declarada: [N.º] munícipes pediram carregamento perto de casa.

03 — DISPONIBILIDADE



49 disponíveis · 3 a carregar · 3 fora de serviço · 11 desconhecido

Leitura: leitura pontual (o índice publicado usa a média do mês)

04 — OPERADORES E PREÇO

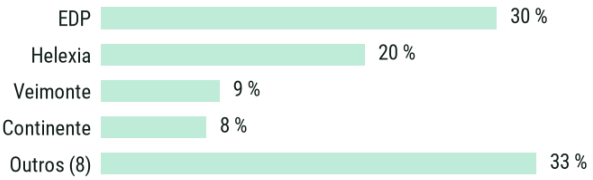

20 kWh em AC custam aqui 13 % acima da mediana nacional (só tarifa do operador do posto).

05 — REDE ELÉTRICA E ILUMINAÇÃO PÚBLICA

LIGAÇÕES PARA MOBILIDADE ELÉTRICA	LIGAÇÕES DE ILUMINAÇÃO PÚBLICA	POSTOS DE TRANSFORMAÇÃO	INVENTÁRIO DE ILUMINAÇÃO PÚBLICA
1	2	270	Público
últimos 12 meses	pedidos concluídos, 12 meses	rede de distribuição	público em dados abertos?

Entre fevereiro de 2025 e janeiro de 2026, a E-REDES concluiu 2 ligações de iluminação pública no concelho.

Oportunidade: Aproximar o preço da mediana nacional: 20 kWh em AC custam aqui 5,83 €, 13 % acima.

NOTA DO MUNICÍPIO

Esta ficha foi enviada ao Município de Lagoa a [data], antes da publicação. O município pode corrigir dados e acrescentar contexto; a nota é publicada ao lado dos números, sem edição.

Fontes: PAN/IMT (dados AFIR, livre acesso); Mobi.E — tarifas dos operadores de pontos de carregamento (mobie.pt), consultado a 2026-10-20; E-REDES — Portal de Dados Abertos (CC BY 4.0); INE; informação geográfica cedida pela Direção-Geral do Território (CAOP 2025); estradas: © contribuidores do OpenStreetMap (ODbL). Metodologia v1.0 · ficha v1.0 · Smartlamppost