ÍNDICE DE CARREGAMENTO MUNICIPAL · MIRANDA DO DOURO

Miranda do Douro está **237 % acima** da referência do grupo.

Miranda do Douro tem a rede pública de carregamento mais desenvolvida do grupo: está 237 % acima da referência, com 2,79 pontos por mil habitantes e zero pontos fora de serviço. O custo de 20 kWh em AC está 9 % acima da mediana nacional.

PONTOS PÚBLICOS	POTÊNCIA PÚBLICA	KW POR MIL HAB.	OPERADORES	FORA DE SERVIÇO	20 KWH EM AC (OPC)
18	895 kW	138,4	3	0	5,61 €
2,79 por mil hab.	67 % dos pontos em AC	referência do grupo: 41,1	maior: EDP, 44 %	0,0 % · nacional 5,2 %	nacional 5,16 € · +9 %

01 — COMPARAÇÃO COM MUNICÍPIOS DE DIMENSÃO SEMELHANTE

Grupo: menos de 10 mil habitantes, predominantemente rurais · população 6 463

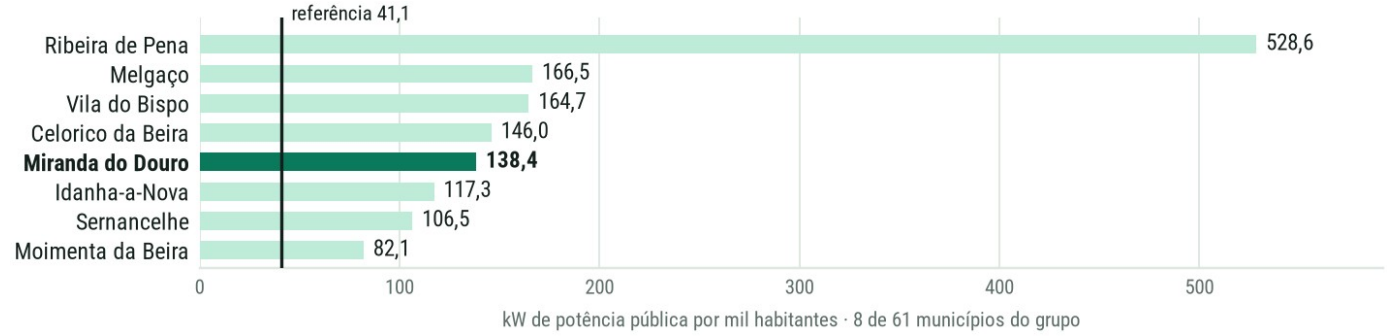

kW de potência pública por mil habitantes · 8 de 61 municípios do grupo

02 — ONDE ESTÁ A REDE

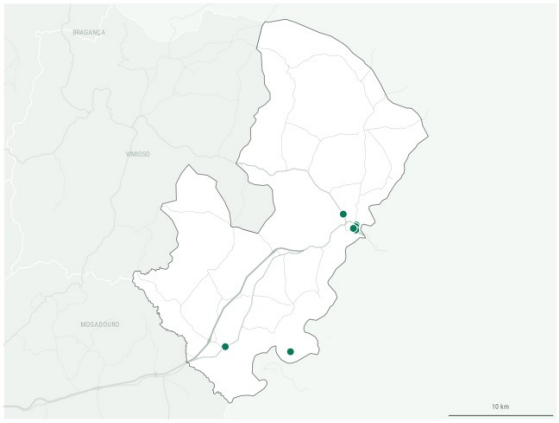

● disponível ● a carregar ● avariado ● desconhecido

Procura declarada: [N.º] munícipes pediram carregamento perto de casa.

03 — DISPONIBILIDADE



18 disponíveis · 0 a carregar · 0 fora de serviço · 0 desconhecido

Leitura: leitura pontual (o índice publicado usa a média do mês)

04 — OPERADORES E PREÇO

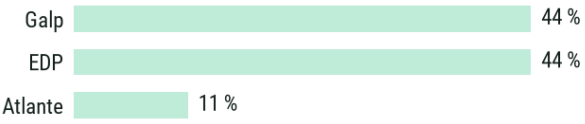

20 kWh em AC custam aqui 9 % acima da mediana nacional (só tarifa do operador do posto).

05 — REDE ELÉTRICA E ILUMINAÇÃO PÚBLICA

LIGAÇÕES PARA MOBILIDADE ELÉTRICA	LIGAÇÕES DE ILUMINAÇÃO PÚBLICA	POSTOS DE TRANSFORMAÇÃO	INVENTÁRIO DE ILUMINAÇÃO PÚBLICA
1	40	103	Público
últimos 12 meses	pedidos concluídos, 12 meses	rede de distribuição	público em dados abertos?

Entre fevereiro de 2025 e janeiro de 2026, a E-REDES concluiu 40 ligações de iluminação pública no concelho.

Oportunidade: Aproximar o preço da mediana nacional: 20 kWh em AC custam aqui 5,61 €, 9 % acima.

NOTA DO MUNICÍPIO

Esta ficha foi enviada ao Município de Miranda do Douro a [data], antes da publicação. O município pode corrigir dados e acrescentar contexto; a nota é publicada ao lado dos números, sem edição.

Fontes: PAN/IMT (dados AFIR, livre acesso); Mobi.E — tarifas dos operadores de pontos de carregamento (mobie.pt), consultado a 2026-10-20; E-REDES — Portal de Dados Abertos (CC BY 4.0); INE; informação geográfica cedida pela Direção-Geral do Território (CAOP 2025); estradas: © contribuidores do OpenStreetMap (ODbL). Metodologia v1.0 · ficha v1.0 · Smartlamppost