ÍNDICE DE CARREGAMENTO MUNICIPAL · SILVES

Silves tem **1 971 kW** de potencial por desbloquear.

Silves está 43 % abaixo da referência do grupo em potência pública por habitante. A rede tem 74 % dos pontos em AC, mas um só operador detém mais de metade (57 %) e 20 kWh em AC custam 27 % acima da mediana nacional.

PONTOS PÚBLICOS	POTÊNCIA PÚBLICA	KW POR MIL HAB.	OPERADORES	FORA DE SERVIÇO	20 KWH EM AC (OPC)
69	2 569 kW	68,0	8	3	6,59 €
1,83 por mil hab.	74 % dos pontos em AC	referência do grupo: 120,2	maior: Galp, 57 %	4,3 % · nacional 5,2 %	nacional 5,16 € · +27 %

01 — COMPARAÇÃO COM MUNICÍPIOS DE DIMENSÃO SEMELHANTE

Grupo: 30 a 80 mil habitantes, predominantemente urbanos · população 37 766

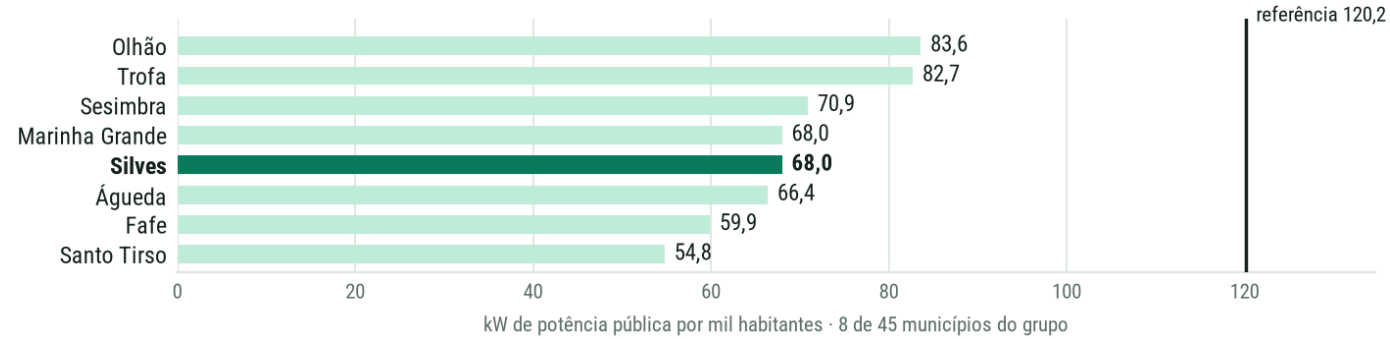

02 — ONDE ESTÁ A REDE

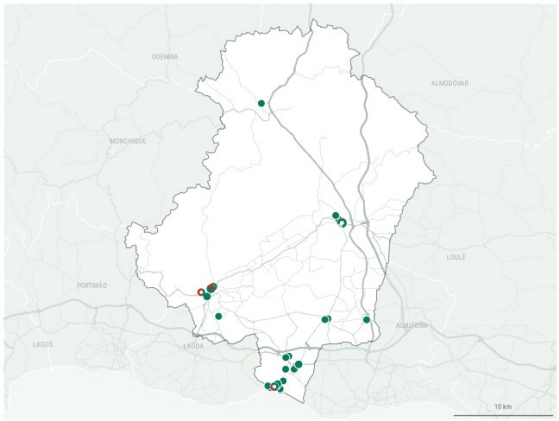

● disponível ● a carregar ● avariado ● desconhecido

Procura declarada: [N.º] munícipes pediram carregamento perto de casa.

03 — DISPONIBILIDADE



53 disponíveis · 5 a carregar · 3 fora de serviço · 8 desconhecido

Leitura: leitura pontual (o índice publicado usa a média do mês)

04 — OPERADORES E PREÇO

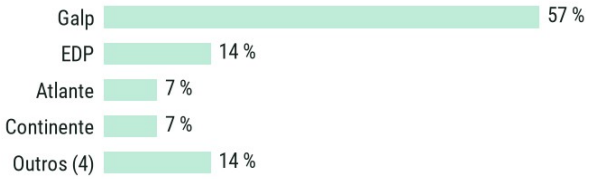

20 kWh em AC custam aqui 27 % acima da mediana nacional (só tarifa do operador do posto).

05 — REDE ELÉTRICA E ILUMINAÇÃO PÚBLICA

LIGAÇÕES PARA MOBILIDADE ELÉTRICA	LIGAÇÕES DE ILUMINAÇÃO PÚBLICA	POSTOS DE TRANSFORMAÇÃO	INVENTÁRIO DE ILUMINAÇÃO PÚBLICA
5	48	594	Público
últimos 12 meses	pedidos concluídos, 12 meses	rede de distribuição	público em dados abertos?

Mais operadores na rede pública tendem a trazer mais escolha de preço para quem carrega na rua.

Oportunidade: Chegar à referência do grupo equivale a cerca de 200 pontos de 11 kW, por exemplo em postes de iluminação existentes.

NOTA DO MUNICÍPIO

Esta ficha foi enviada ao Município de Silves a [data], antes da publicação. O município pode corrigir dados e acrescentar contexto; a nota é publicada ao lado dos números, sem edição.

Fontes: PAN/IMT (dados AFIR, livre acesso); Mobi.E — tarifas dos operadores de pontos de carregamento (mobie.pt), consultado a 2026-10-20; E-REDES — Portal de Dados Abertos (CC BY 4.0); INE; informação geográfica cedida pela Direção-Geral do Território (CAOP 2025); estradas: © contribuidores do OpenStreetMap (ODbL). Metodologia v1.0 · ficha v1.0 · Smartlamppost