ÍNDICE DE CARREGAMENTO MUNICIPAL · SINES

# Sines está **na referência** do grupo.

Sines está na referência do grupo em potência pública por habitante, com 5 % acima da média. A rede tem 8 operadores e a quota do maior é de 31 %, mas 20 kWh em AC custam 27 % acima da mediana nacional.

| PONTOS PÚBLICOS | POTÊNCIA PÚBLICA | KW POR MIL HAB. | OPERADORES | FORA DE SERVIÇO | 20 KWH EM AC (OPC) |
|---|---|---|---|---|---|
| 32 | 1 434 kW | 101,0 | 8 | 4 | 6,59 € |
| 2,25 por mil hab. | 31 % dos pontos em AC | referência do grupo: 96,6 | maior: Galp, 31 % | 12,5 % · nacional 5,2 % | nacional 5,16 € · +27 % |

## 01 — COMPARAÇÃO COM MUNICÍPIOS DE DIMENSÃO SEMELHANTE

Grupo: 10 a 30 mil habitantes, predominantemente urbanos · população 14 198

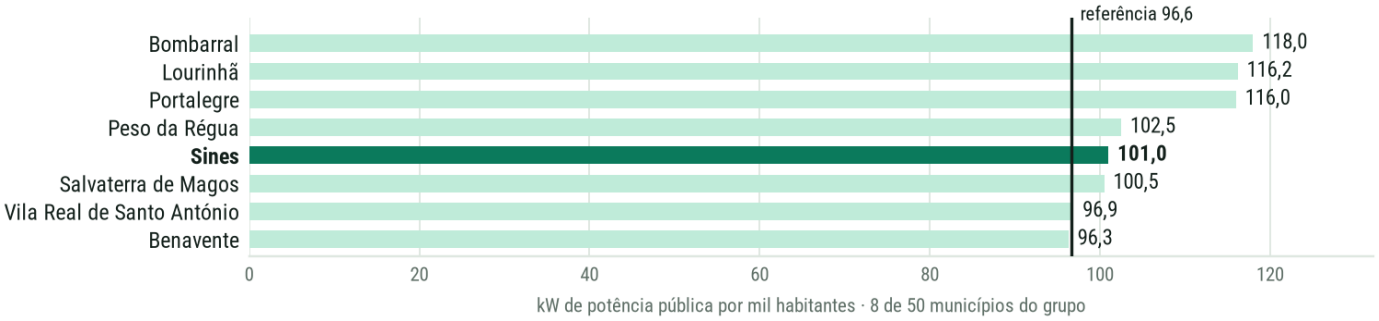


## 02 — ONDE ESTÁ A REDE

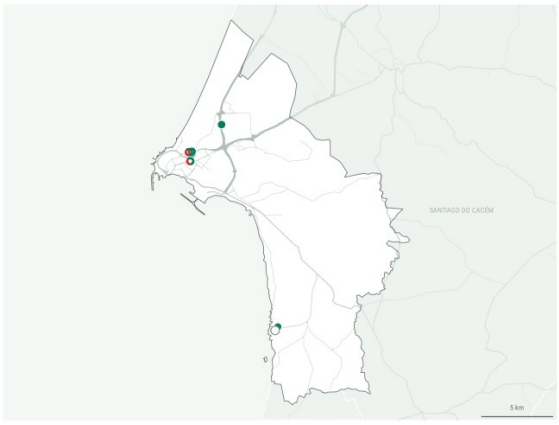

● disponível ● a carregar ● avariado ● desconhecido

**Procura declarada:** [N.º] munícipes pediram carregamento perto de casa.

## 03 — DISPONIBILIDADE



24 disponíveis · 0 a carregar · 4 fora de serviço · 2 desconhecido

Leitura: leitura pontual (o índice publicado usa a média do mês)

## 04 — OPERADORES E PREÇO

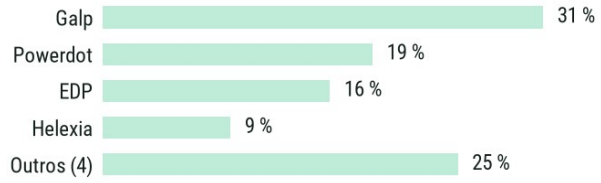


20 kWh em AC custam aqui 27 % acima da mediana nacional (só tarifa do operador do posto).

## 05 — REDE ELÉTRICA E ILUMINAÇÃO PÚBLICA

| LIGAÇÕES PARA MOBILIDADE ELÉTRICA | LIGAÇÕES DE ILUMINAÇÃO PÚBLICA | POSTOS DE TRANSFORMAÇÃO | INVENTÁRIO DE ILUMINAÇÃO PÚBLICA |
|---|---|---|---|
| 1 | 5 | 152 | Público |
| últimos 12 meses | pedidos concluídos, 12 meses | rede de distribuição | público em dados abertos? |

Entre fevereiro de 2025 e janeiro de 2026, a E-REDES concluiu 5 ligações de iluminação pública no concelho.

**Oportunidade:** Aproximar o preço da mediana nacional: 20 kWh em AC custam aqui 6,59 €, 27 % acima.

### NOTA DO MUNICÍPIO

Esta ficha foi enviada ao Município de Sines a [data], antes da publicação. O município pode corrigir dados e acrescentar contexto; a nota é publicada ao lado dos números, sem edição.

Fontes: PAN/IMT (dados AFIR, livre acesso); Mobi.E — tarifas dos operadores de pontos de carregamento (mobie.pt), consultado a 2026-10-20; E-REDES — Portal de Dados Abertos (CC BY 4.0); INE; informação geográfica cedida pela Direção-Geral do Território (CAOP 2025); estradas: © contribuidores do OpenStreetMap (ODbL). Metodologia v1.0 · ficha v1.0 · Smartlamppost