ÍNDICE DE CARREGAMENTO MUNICIPAL · TORRES VEDRAS

Torres Vedras está **55 % acima** da referência do grupo.

Torres Vedras tem a potência pública de carregamento por habitante 55 % acima da referência do grupo e é o 4.º de 24 municípios. A rede tem a maior percentagem de pontos fora de serviço do grupo (12,7 %) e o custo de 20 kWh em AC está 26 % acima da mediana nacional.

PONTOS PÚBLICOS	POTÊNCIA PÚBLICA	KW POR MIL HAB.	OPERADORES	FORA DE SERVIÇO	20 KWH EM AC (OPC)
166	11 366 kW	136,8	14	21	6,49 €
2,00 por mil hab.	39 % dos pontos em AC	referência do grupo: 88,3	maior: Galp, 26 %	12,7 % · nacional 5,2 %	nacional 5,16 € · +26 %

01 — COMPARAÇÃO COM MUNICÍPIOS DE DIMENSÃO SEMELHANTE

Grupo: 80 a 200 mil habitantes, predominantemente urbanos · população 83 072

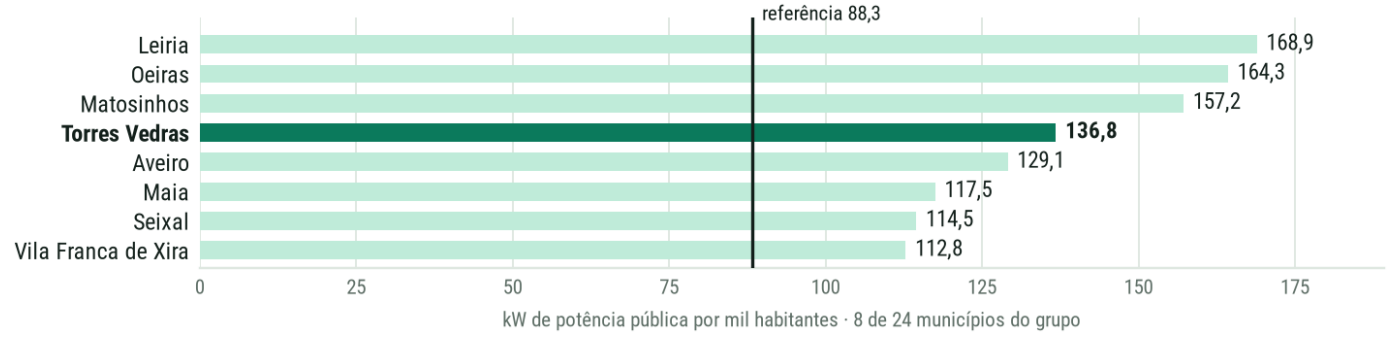

02 — ONDE ESTÁ A REDE

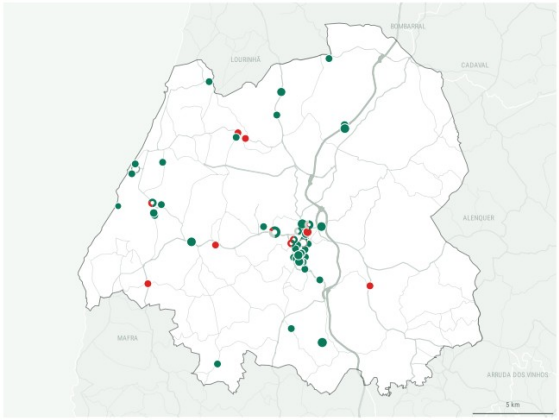

● disponível ● a carregar ● avariado ● desconhecido

Procura declarada: [N.º] munícipes pediram carregamento perto de casa.

03 — DISPONIBILIDADE



126 disponíveis · 8 a carregar · 21 fora de serviço · 11 desconhecido

Leitura: leitura pontual (o índice publicado usa a média do mês)

04 — OPERADORES E PREÇO

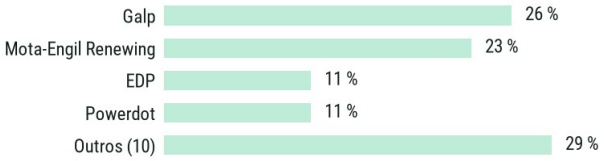

20 kWh em AC custam aqui 26 % acima da mediana nacional (só tarifa do operador do posto).

05 — REDE ELÉTRICA E ILUMINAÇÃO PÚBLICA

LIGAÇÕES PARA MOBILIDADE ELÉTRICA	LIGAÇÕES DE ILUMINAÇÃO PÚBLICA	POSTOS DE TRANSFORMAÇÃO	INVENTÁRIO DE ILUMINAÇÃO PÚBLICA
28	66	627	Público
últimos 12 meses	pedidos concluídos, 12 meses	rede de distribuição	público em dados abertos?

Entre fevereiro de 2025 e janeiro de 2026, a E-REDES concluiu 66 ligações de iluminação pública no concelho.

Oportunidade: Aproximar o preço da mediana nacional: 20 kWh em AC custam aqui 6,49 €, 26 % acima.

NOTA DO MUNICÍPIO

Esta ficha foi enviada ao Município de Torres Vedras a [data], antes da publicação. O município pode corrigir dados e acrescentar contexto; a nota é publicada ao lado dos números, sem edição.

Fontes: PAN/IMT (dados AFIR, livre acesso); Mobi.E — tarifas dos operadores de pontos de carregamento (mobie.pt), consultado a 2026-10-20; E-REDES — Portal de Dados Abertos (CC BY 4.0); INE; informação geográfica cedida pela Direção-Geral do Território (CAOP 2025); estradas: © contribuidores do OpenStreetMap (ODbL). Metodologia v1.0 · ficha v1.0 · Smartlamppost