ÍNDICE DE CARREGAMENTO MUNICIPAL · VALE DE CAMBRA

Vale de Cambra tem **1 243 kW** de potencial por desbloquear.

Vale de Cambra tem 60 % menos potência pública de carregamento por habitante do que a referência do grupo, o 45.º de 50 municípios do grupo. A rede tem 5 operadores e o maior, Mota-Engil Renewing, tem 71 % dos pontos. Carregar 20 kWh em AC custa 8 % acima da mediana nacional; nenhum ponto estava fora de serviço, para uma média nacional de 5,2 %.

PONTOS PÚBLICOS	POTÊNCIA PÚBLICA	KW POR MIL HAB.	OPERADORES	FORA DE SERVIÇO	20 KWH EM AC (OPC)
28	812 kW	38,2	5	0	5,60 €
1,32 por mil hab.	75 % dos pontos em AC	referência do grupo: 96,6	maior: Mota-Engil Renewing, 71 %	0,0 % · nacional 5,2 %	nacional 5,16 € · +8 %

01 — COMPARAÇÃO COM MUNICÍPIOS DE DIMENSÃO SEMELHANTE

Grupo: 10 a 30 mil habitantes, predominantemente urbanos · população 21 269

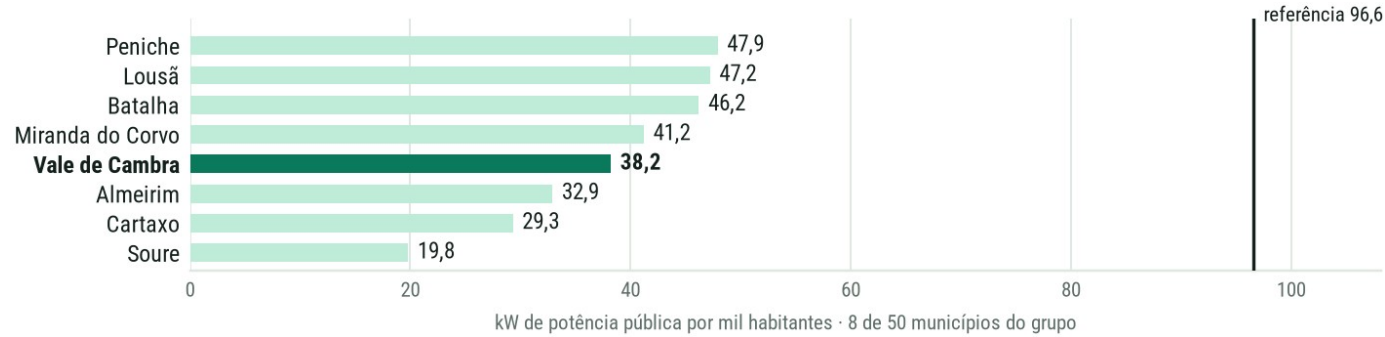

02 — ONDE ESTÁ A REDE

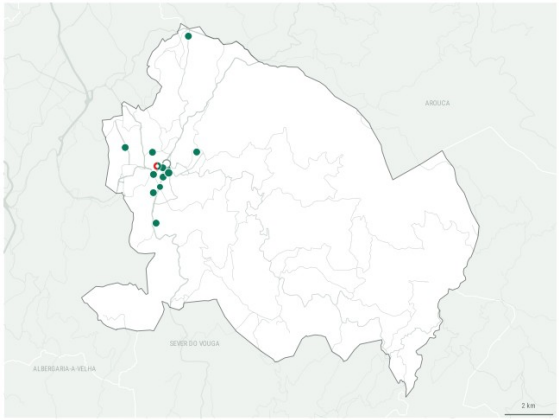

● disponível ● a carregar ● avariado ● desconhecido

Procura declarada: [N.º] munícipes pediram carregamento perto de casa.

03 — DISPONIBILIDADE



27 disponíveis · 1 a carregar · 0 fora de serviço · 0 desconhecido

Leitura: leitura pontual (o índice publicado usa a média do mês)

04 — OPERADORES E PREÇO

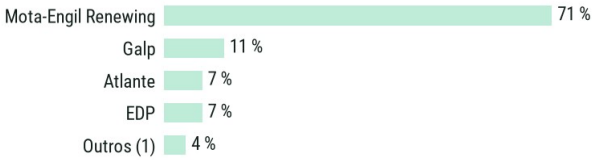

20 kWh em AC custam aqui 8 % acima da mediana nacional (só tarifa do operador do posto).

05 — REDE ELÉTRICA E ILUMINAÇÃO PÚBLICA

LIGAÇÕES PARA MOBILIDADE ELÉTRICA	LIGAÇÕES DE ILUMINAÇÃO PÚBLICA	POSTOS DE TRANSFORMAÇÃO	INVENTÁRIO DE ILUMINAÇÃO PÚBLICA
8	40	158	Público
últimos 12 meses	pedidos concluídos, 12 meses	rede de distribuição	público em dados abertos?

Mais operadores na rede pública tendem a trazer mais escolha de preço para quem carrega na rua.

Oportunidade: Chegar à referência do grupo equivale a cerca de 100 pontos de 11 kW, por exemplo em postes de iluminação existentes.

NOTA DO MUNICÍPIO

Esta ficha foi enviada ao Município de Vale de Cambra a [data], antes da publicação. O município pode corrigir dados e acrescentar contexto; a nota é publicada ao lado dos números, sem edição.

Fontes: PAN/IMT (dados AFIR, livre acesso); Mobi.E — tarifas dos operadores de pontos de carregamento (mobie.pt), consultado a 2026-10-20; E-REDES — Portal de Dados Abertos (CC BY 4.0); INE; informação geográfica cedida pela Direção-Geral do Território (CAOP 2025); estradas: © contribuidores do OpenStreetMap (ODbL). Metodologia v1.0 · ficha v1.0 · Smartlamppost