ÍNDICE DE CARREGAMENTO MUNICIPAL · VIANA DO CASTELO

Viana do Castelo está **na referência** do grupo.

Viana do Castelo está na referência do grupo, com 2 % acima da potência pública por habitante. A rede tem uma taxa de pontos fora de serviço baixa (1,4 %) e 22 % dos pontos pertencem ao maior operador.

PONTOS PÚBLICOS	POTÊNCIA PÚBLICA	KW POR MIL HAB.	OPERADORES	FORA DE SERVIÇO	20 KWH EM AC (OPC)
143	7 748 kW	90,3	18	2	5,45 €
1,67 por mil hab.	56 % dos pontos em AC	referência do grupo: 88,3	maior: EDP, 22 %	1,4 % · nacional 5,2 %	nacional 5,16 € · +6 %

01 — COMPARAÇÃO COM MUNICÍPIOS DE DIMENSÃO SEMELHANTE

Grupo: 80 a 200 mil habitantes, predominantemente urbanos · população 85 778

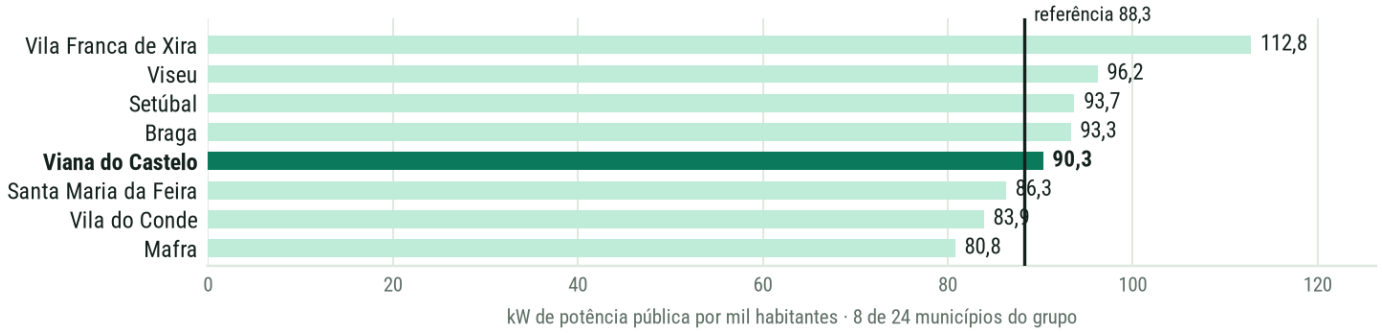

kW de potência pública por mil habitantes · 8 de 24 municípios do grupo

02 — ONDE ESTÁ A REDE

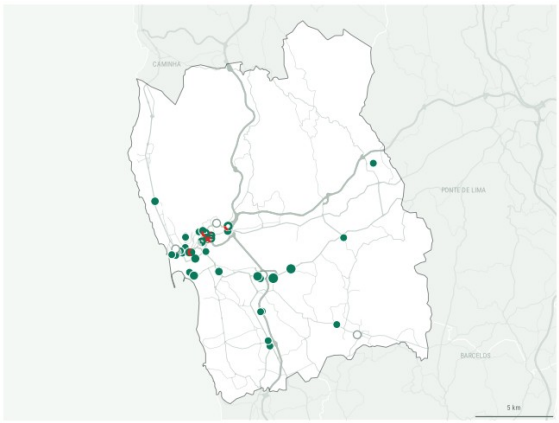

● disponível ● a carregar ● avariado ● desconhecido

Procura declarada: [N.º] munícipes pediram carregamento perto de casa.

03 — DISPONIBILIDADE



119 disponíveis · 3 a carregar · 2 fora de serviço · 19 desconhecido

Leitura: leitura pontual (o índice publicado usa a média do mês)

04 — OPERADORES E PREÇO

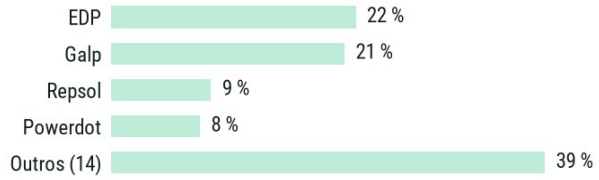

20 kWh em AC custam aqui 6 % acima da mediana nacional (só tarifa do operador do posto).

05 — REDE ELÉTRICA E ILUMINAÇÃO PÚBLICA

LIGAÇÕES PARA MOBILIDADE ELÉTRICA	LIGAÇÕES DE ILUMINAÇÃO PÚBLICA	POSTOS DE TRANSFORMAÇÃO	INVENTÁRIO DE ILUMINAÇÃO PÚBLICA
5	8	531	Público
últimos 12 meses	pedidos concluídos, 12 meses	rede de distribuição	público em dados abertos?

Entre fevereiro de 2025 e janeiro de 2026, a E-REDES concluiu 8 ligações de iluminação pública no concelho.

Oportunidade: Aproximar o preço da mediana nacional: 20 kWh em AC custam aqui 5,45 €, 6 % acima.

NOTA DO MUNICÍPIO

Esta ficha foi enviada ao Município de Viana do Castelo a [data], antes da publicação. O município pode corrigir dados e acrescentar contexto; a nota é publicada ao lado dos números, sem edição.

Fontes: PAN/IMT (dados AFIR, livre acesso); Mobi.E — tarifas dos operadores de pontos de carregamento (mobie.pt), consultado a 2026-10-20; E-REDES — Portal de Dados Abertos (CC BY 4.0); INE; informação geográfica cedida pela Direção-Geral do Território (CAOP 2025); estradas: © contribuidores do OpenStreetMap (ODbL). Metodologia v1.0 · ficha v1.0 · Smartlamppost