ÍNDICE DE CARREGAMENTO MUNICIPAL · VILA NOVA DE FAMALICÃO

Vila Nova de Famalicão tem **4 317 kW** de potencial por desbloquear.

Vila Nova de Famalicão está 37 % abaixo da referência do grupo em potência pública por habitante e tem o carregamento em AC mais caro do grupo. A rede, no entanto, tem a menor percentagem de pontos fora de serviço do grupo (0,9 %). A concorrência é moderada: 14 operadores, com o maior a ter uma quota de 24 %.

PONTOS PÚBLICOS	POTÊNCIA PÚBLICA	KW POR MIL HAB.	OPERADORES	FORA DE SERVIÇO	20 KWH EM AC (OPC)
114	7 474 kW	56,0	14	1	6,68 €
0,85 por mil hab.	37 % dos pontos em AC	referência do grupo: 88,3	maior: Galp, 24 %	0,9 % · nacional 5,2 %	nacional 5,16 € · +29 %

01 — COMPARAÇÃO COM MUNICÍPIOS DE DIMENSÃO SEMELHANTE

Grupo: 80 a 200 mil habitantes, predominantemente urbanos · população 133 534

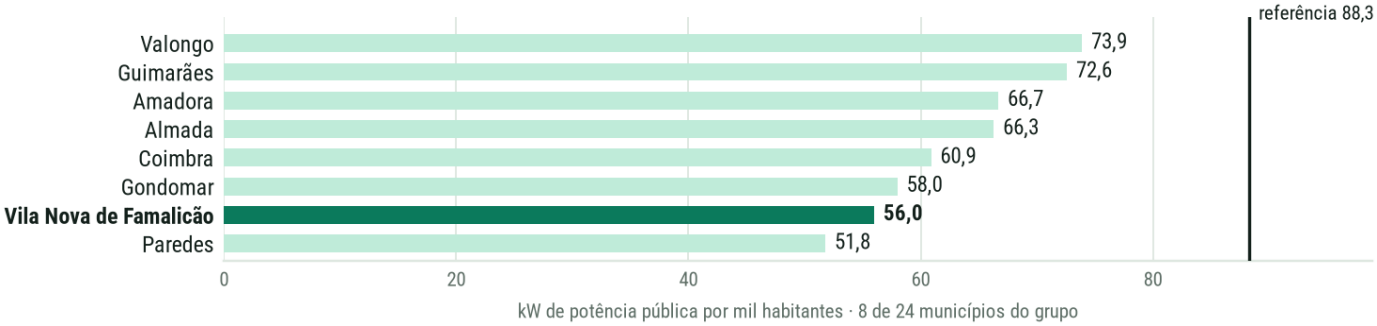

02 — ONDE ESTÁ A REDE

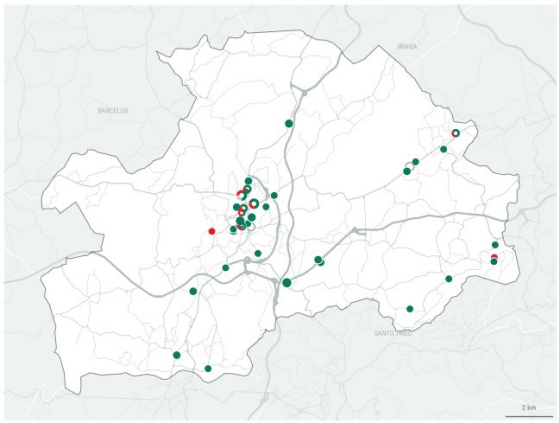

● disponível ● a carregar ● avariado ● desconhecido

Procura declarada: [N.º] munícipes pediram carregamento perto de casa.

03 — DISPONIBILIDADE



94 disponíveis · 2 a carregar · 1 fora de serviço · 17 desconhecido

Leitura: leitura pontual (o índice publicado usa a média do mês)

04 — OPERADORES E PREÇO

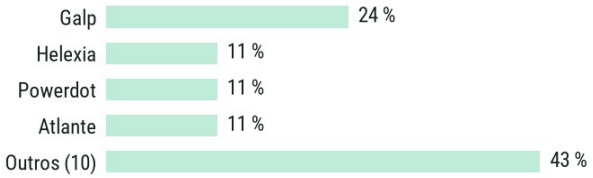

20 kWh em AC custam aqui 29 % acima da mediana nacional (só tarifa do operador do posto).

05 — REDE ELÉTRICA E ILUMINAÇÃO PÚBLICA

LIGAÇÕES PARA MOBILIDADE ELÉTRICA	LIGAÇÕES DE ILUMINAÇÃO PÚBLICA	POSTOS DE TRANSFORMAÇÃO	INVENTÁRIO DE ILUMINAÇÃO PÚBLICA
7	51	675	Público
últimos 12 meses	pedidos concluídos, 12 meses	rede de distribuição	público em dados abertos?

Entre fevereiro de 2025 e janeiro de 2026, a E-REDES concluiu 51 ligações de iluminação pública no concelho.

Oportunidade: Chegar à referência do grupo equivale a cerca de 400 pontos de 11 kW, por exemplo em postes de iluminação existentes.

NOTA DO MUNICÍPIO

Esta ficha foi enviada ao Município de Vila Nova de Famalicão a [data], antes da publicação. O município pode corrigir dados e acrescentar contexto; a nota é publicada ao lado dos números, sem edição.

Fontes: PAN/IMT (dados AFIR, livre acesso); Mobi.E — tarifas dos operadores de pontos de carregamento (mobie.pt), consultado a 2026-10-20; E-REDES — Portal de Dados Abertos (CC BY 4.0); INE; informação geográfica cedida pela Direção-Geral do Território (CAOP 2025); estradas: © contribuidores do OpenStreetMap (ODbL). Metodologia v1.0 · ficha v1.0 · Smartlamppost