ÍNDICE DE CARREGAMENTO MUNICIPAL · VILA VELHA DE RÓDÃO

Vila Velha de Ródão está **1 187 % acima** da referência do grupo.

Vila Velha de Ródão tem a maior potência pública de carregamento por habitante do grupo, com 726,9 kW por mil habitantes. A rede é diversificada (5 operadores) e 20 kWh em AC custam 30 % abaixo da mediana nacional, mas 13,3 % dos pontos estão fora de serviço.

PONTOS PÚBLICOS	POTÊNCIA PÚBLICA	KW POR MIL HAB.	OPERADORES	FORA DE SERVIÇO	20 KWH EM AC (OPC)
15	2 388 kW	726,9	5	2	3,64 €
4,57 por mil hab.	27 % dos pontos em AC	referência do grupo: 56,5	maior: Atlante, 27 %	13,3 % · nacional 5,2 %	nacional 5,16 € · -30 %

01 — COMPARAÇÃO COM MUNICÍPIOS DE DIMENSÃO SEMELHANTE

Grupo: menos de 10 mil habitantes, mediamente urbanos · população 3 285

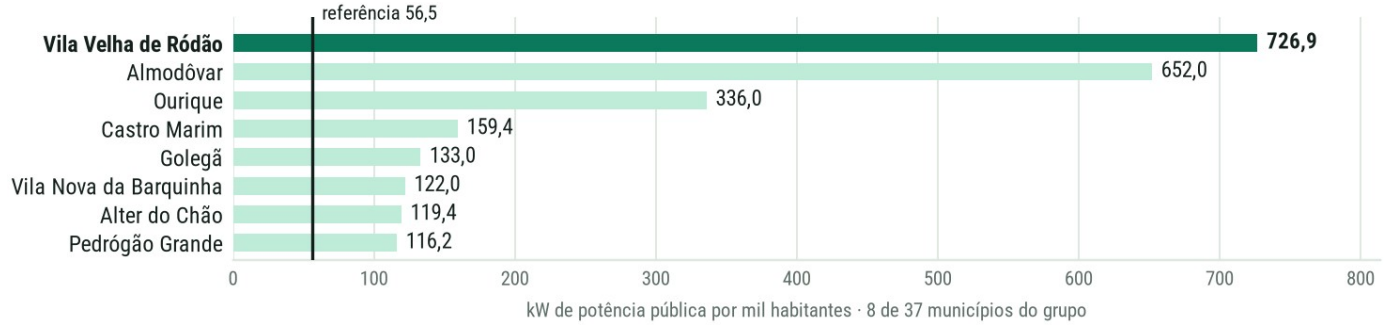

02 — ONDE ESTÁ A REDE

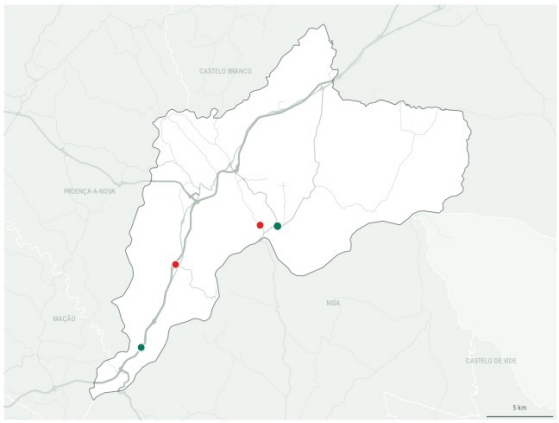

● disponível ● a carregar ● avariado ● desconhecido

Procura declarada: [N.º] munícipes pediram carregamento perto de casa.

03 — DISPONIBILIDADE



12 disponíveis · 1 a carregar · 2 fora de serviço · 0 desconhecido

Leitura: leitura pontual (o índice publicado usa a média do mês)

04 — OPERADORES E PREÇO

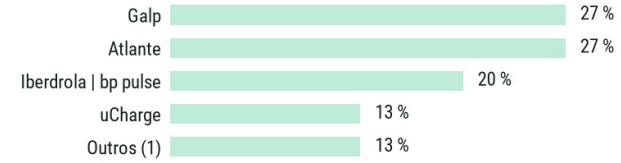

20 kWh em AC custam aqui 30 % abaixo da mediana nacional (só tarifa do operador do posto).

05 — REDE ELÉTRICA E ILUMINAÇÃO PÚBLICA

LIGAÇÕES PARA MOBILIDADE ELÉTRICA	LIGAÇÕES DE ILUMINAÇÃO PÚBLICA	POSTOS DE TRANSFORMAÇÃO	INVENTÁRIO DE ILUMINAÇÃO PÚBLICA
2	4	84	Público
últimos 12 meses	pedidos concluídos, 12 meses	rede de distribuição	público em dados abertos?

Entre fevereiro de 2025 e janeiro de 2026, a E-REDES concluiu 4 ligações de iluminação pública no concelho.

Oportunidade: Levar o carregamento de proximidade aos bairros residenciais, por exemplo em postes de iluminação existentes.

NOTA DO MUNICÍPIO

Esta ficha foi enviada ao Município de Vila Velha de Ródão a [data], antes da publicação. O município pode corrigir dados e acrescentar contexto; a nota é publicada ao lado dos números, sem edição.

Fontes: PAN/IMT (dados AFIR, livre acesso); Mobi.E — tarifas dos operadores de pontos de carregamento (mobie.pt), consultado a 2026-10-20; E-REDES — Portal de Dados Abertos (CC BY 4.0); INE; informação geográfica cedida pela Direção-Geral do Território (CAOP 2025); estradas: © contribuidores do OpenStreetMap (ODbL). Metodologia v1.0 · ficha v1.0 · Smartlamppost